





GRN Andrijevci 1

©














# TUMAČ PLANSKOG ZNAKOVLJA

## [OB-1-1] Obuhvat prostornog plana



[OB-1-1-3001] Obuhvat prostornog plana

## [KN-2-1] Građevinska područja

 [KN-2-1-3201] Izdvojeno građevinsko područje izvan naselja (GPIN)	 [KN-2-1-3208] (GPIN) Posredna provedba - neuređeno	 [KN-2-1-3306] (GPN) Posredna provedba - izgrađeno
 [KN-2-1-3202] (GPIN) Izgrađeno	 [KN-2-1-3301] Građevinsko područje naselja (GPN)	 [KN-2-1-3307] (GPN) Posredna provedba - neizgrađeno
 [KN-2-1-3203] (GPIN) Neizgrađeno	 [KN-2-1-3302] (GPN) Izgrađeno	 [KN-2-1-3308] (GPN) Posredna provedba - neuređeno
 [KN-2-1-3206] (GPIN) Posredna provedba - izgrađeno	 [KN-2-1-3303] (GPN) Neizgrađeno	
 [KN-2-1-3207] (GPIN) Posredna provedba - neizgrađeno	 [KN-2-1-3304] (GPN) Neuređeno	

REPUBLIKA HRVATSKA  
ZAGREBAČKA ŽUPANIJA, GRAD DUGO SELO

Naziv prostornog plana:

## Prostorni plan uređenja Grada Dugog Sela

Naziv kartografskog prikaza prostornog plana:

1.2. Građevinska područja

Mjerilo prikaza:

1:5000

Vrsta postupka:

Postupak izrade i donošenja izmjene i dopune prostornog plana

Faza izrade plana:

Prijedlog prostornog plana za javnu raspravu

Oznaka revizije plana:

Odluka o izradi prostornog plana:

Odluka o izradi izmjene i dopune Prostornog plana uređenja Grada Dugog Sela (Službeni glasnik Grada Dugog Sela broj 8/24)

Javna rasprava:

Javna rasprava provodi se od 02.07.2026. do zaključno s danom 16.07.2026.

Javni uvid:

od 02.07.2026. godine do 16.07.2026. godine, na lokaciji: Dugo Selo, Ulica Josipa Zorića 1, velika vijećnica, od 8:00 do 15:00

Javno izlaganje:

dana 14.07.2026. godine, na lokaciji: Dugo Selo, Ulica Josipa Zorića 1, velika vijećnica, u 15:30

Nositelj izrade prostornog plana:

Zagrebačka županija, Grad Dugo Selo  
Upravni odjel za financije i komunalno gospodarstvo

Odgovorna osoba nositelja izrade:

POMOĆNIK PROČELNIKA  
Marijo Vinko dipl.ing.arh.

Tijelo koje donosi prostorni plan:

Zagrebačka županija, Grad Dugo Selo  
Gradsko vijeće

Predsjednik tijela koje donosi prostorni plan:

PREDSJEDNIK GRADSKOG VIJEĆA  
Zdravko Šuker dipl.ing.

Stručni izrađivač prostornog plana:

ARHEO d.o.o.  
Zagreb, Vinogradi, I odvojak 6  
OIB: 02095263263

Odgovorna osoba stručnog izrađivača:

DIREKTOR  
Mario Pezelj dipl.ing.arh.

Odgovorni voditelj izrade:

Mario Pezelj dipl.ing.arh.

Stručni tim:

Naziv prostornog plana:

## Prostorni plan uređenja Grada Dugog Sela

Naziv kartografskog prikaza prostornog plana:

1.2. Građevinska područja

Mjerilo prikaza:

1:5000

Vrsta postupka:

Postupak izrade i donošenja izmjene i dopune prostornog plana

Faza izrade plana:

Prijedlog prostornog plana za javnu raspravu

Oznaka revizije plana:

### Prostor za digitalni potpis

Odgovorna osoba nositelja izrade:

POMOĆNIK PROČELNIKA

Marijo Vinko dipl.ing.arh.

Odgovorna osoba stručnog izrađivača:

DIREKTOR

Mario Pezelj dipl.ing.arh.

Odgovorni voditelj izrade:

Mario Pezelj dipl.ing.arh.